

EDITAL

NOTIFICAÇÃO DE AUSENTES EM PARTE INCERTA

(Artigo 113.º, n.º 11 do Código de Processo Penal, aplicável por força do artigo 41.º do Decreto-Lei n.º 433/82 de 27 de Outubro)

EN 112 – km 43,100 a 48,600 – margens esquerda e direita.

Pinheiros e eucaliptos secos e ardidos, com perigo de queda para a via.

As árvores estão implantadas nos terrenos confinantes com a estrada, desconhecendo-se os seus proprietários.

A NOTIFICAR: desconhecidos.

OBJECTO E FUNDAMENTO DA NOTIFICAÇÃO:

1. Constatou a Fiscalização desta Gestão Regional a existência de pinheiros e eucaliptos secos e ardidos, com perigo de queda para a via, conforme se pode verificar nas fotos em anexo.
2. As árvores estão implantadas nos terrenos confinantes com a estrada, desconhecendo-se os seus proprietários.
3. Esta situação põe em risco a circulação rodoviária, violando a **alínea a) do n.º 3 do artigo 54.º do novo Estatuto das Estradas da Rede Rodoviária Nacional** (doravante designado por **EERRN**), **aprovado em Anexo à Lei n.º 34/2015, de 27 de abril**.
4. Assim deverão os proprietários no prazo de 20 dias úteis, contado a partir do dia seguinte da data de afixação deste edital, proceder aos trabalhos de corte das referidas árvores.
5. Os proprietários dispõem do prazo de 10 dias úteis, contados a partir do dia seguinte da data de afixação deste edital, para alegar por escrito o que tiverem por conveniente quanto à intimação.
6. Os proprietários ficam desde já notificados de que o incumprimento da ordem acima determinada terá a seguinte consequência:
 - O corte será executado diretamente pela Infraestruturas de Portugal, S.A. ou por intermédio de terceiro, ficando as despesas por conta do proprietário (**n.º 5 do artigo 54.º do EERRN, aprovado em Anexo à Lei n.º 34/2015, de 27 de abril**;
 - Instauração do respetivo processo de contraordenação por violação do disposto na **alínea a) do n.º 3 do artigo 54.º do EERRN, aprovado em Anexo à Lei n.º 34/2015, de 27 de abril**, contraordenação prevista e punida na **alínea e) do n.º 1 do artigo 70.º** do referido **EERRN**.

Recorda-se que os proprietários devem também dar cumprimento ao disposto no artigo 36.º da Lei n.º 76/2017, de 17 de Agosto (Sistema Nacional de Defesa da Floresta contra Incêndios), removendo os materiais queimados nos incêndios, numa faixa mínima de 25 m para cada lado das faixas de circulação rodoviária.

Este Edital encontra-se afixado nos terrenos situados nas margens esquerda e direita da EN 112 ao km 43,100 a 48,600, bem como nas Juntas de Freguesia de Cambas e Orvalho e na Câmara Municipal de Oleiros.

A Gestora Regional

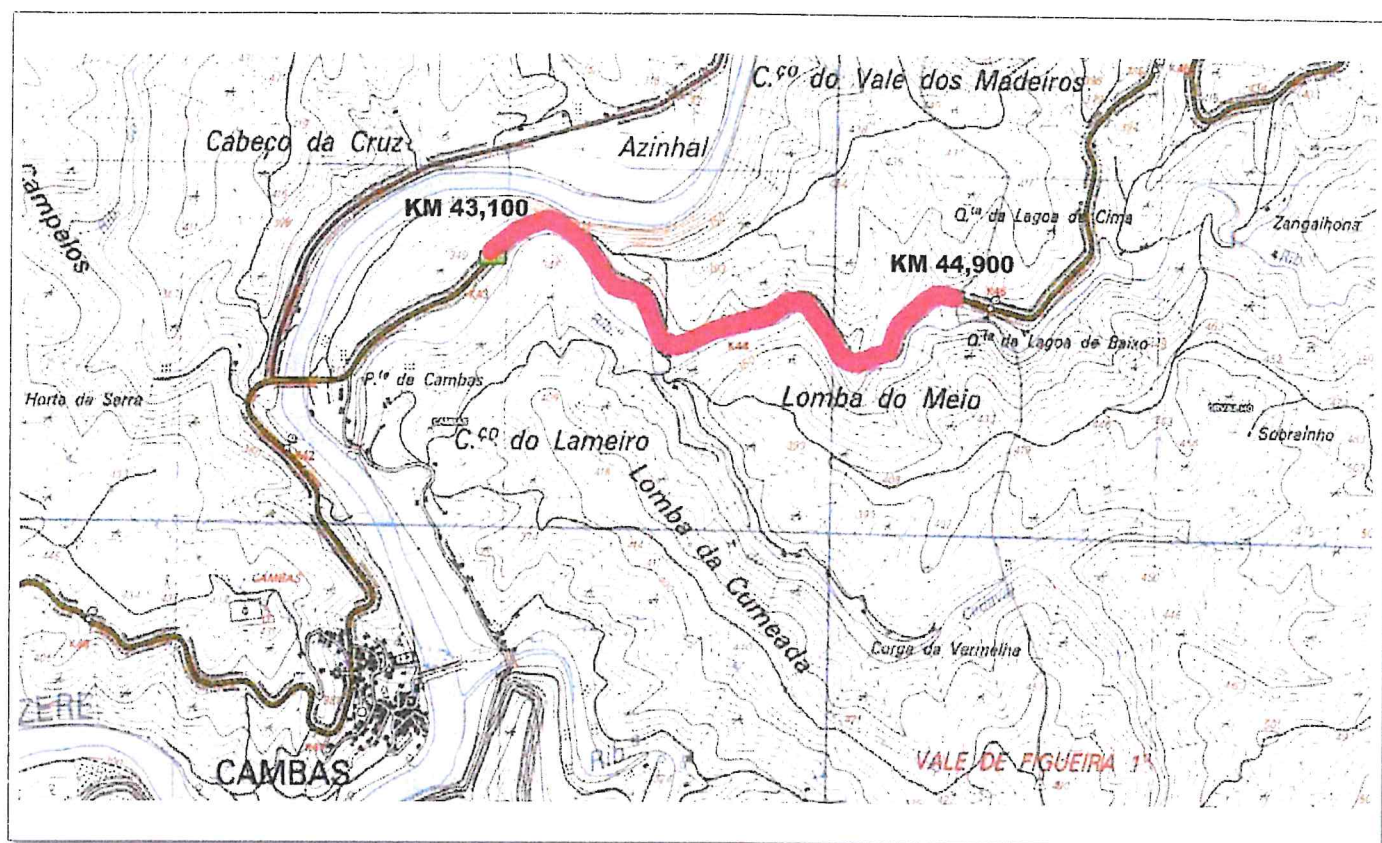


Rosa de Jesus Tomé Saraiva

(Ao abrigo da subdelegação de competências)

Anexo: Plantas de localização e fotos.

Freguesia de Cambas - Planta de localização e fotos



_Planta de localização



ER112 - km 43,100

DL

Freguesia de Cambas - Planta de localização e fotos



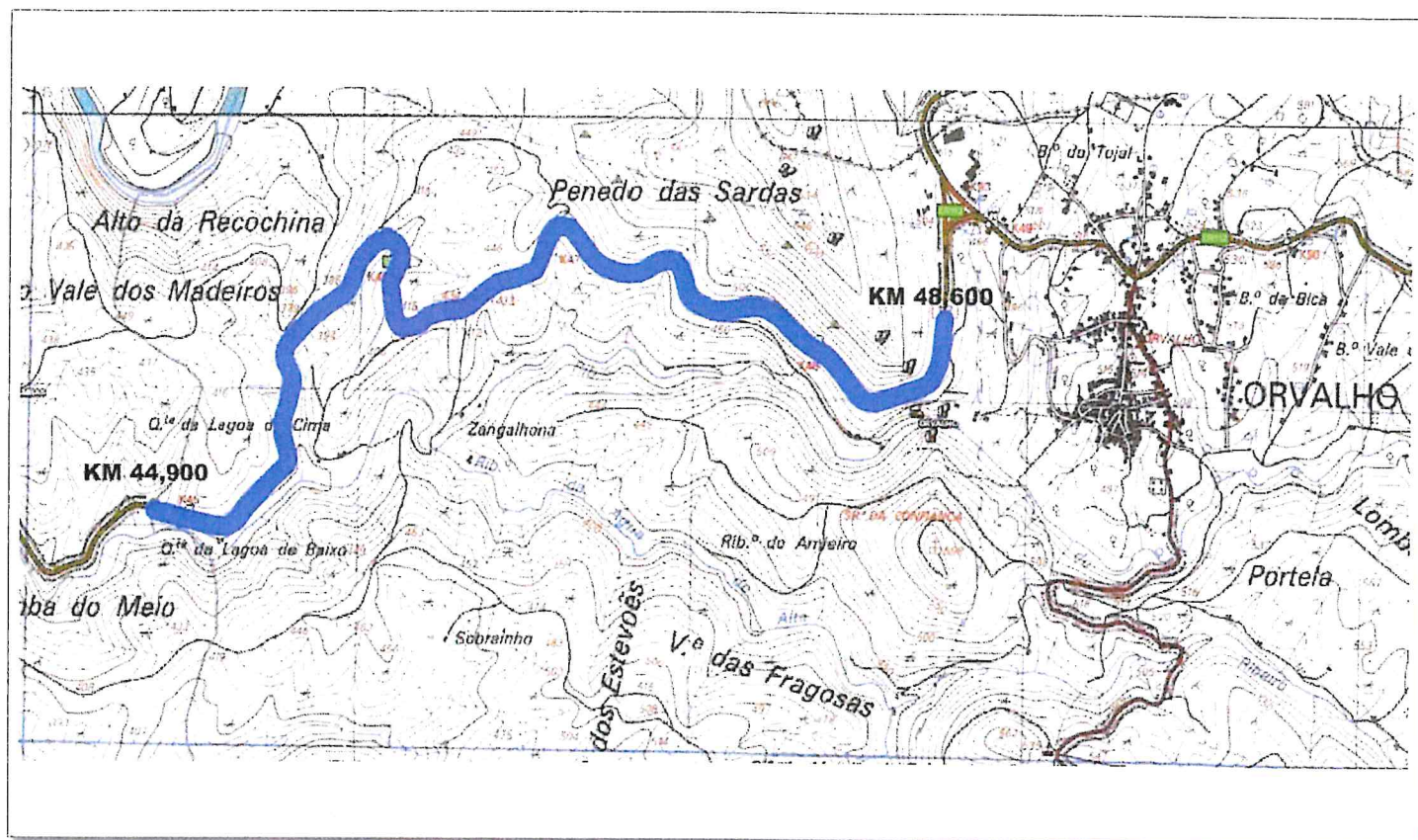
ER112 - km 43,500



ER112 - km 44,100

DL

Freguesia de Orvalho - Planta de localização e fotos



_Planta de localização



ER112 - km 46,100

Freguesia de Orvalho - Planta de localização e fotos



ER112 - km 46,450



ER112 - km 46,500

11C.

Freguesia de Orvalho - Planta de localização e fotos




ER112 - km 46,700




ER112 - km 47,600

1/c

Freguesia de Orvalho - Planta de localização e fotos




ER112 - km 47,700



ER112 - km 48,200

114

Freguesia de Orvalho - Planta de localização e fotos



ER112 - km 48,300



ER112 - km 48,600

11C.